











Legende

-  Grenze des räumlichen Geltungsbereiches
-  Wohnbauflächen
-  Verkehrsflächen
-  Verkehrsflächen mit besonderer Zweckbestimmung (Wirtschaftsweg / Fußweg)
-  Grünflächen
-  mögliche Grundstücksgrenzen
-  Beispiel für mögliche Bebauung
-  Vorschlag zum Anpflanzen von Laubbäumen und Sträuchern

planLENZ

Plan - Lenz GmbH
 Elcherather Straße 7 - 54616 Winterspelt
 fon 0 65 55 / 92 03 - 0 - fax 0 65 55 / 92 03 10
 info@plan-lenz.de - www.plan-lenz.de

Bebauungsplan für ein Wohngebiet
 der Ortsgemeinde Fleringen

Baugestaltungsplan
 Stand: 07.11.2018